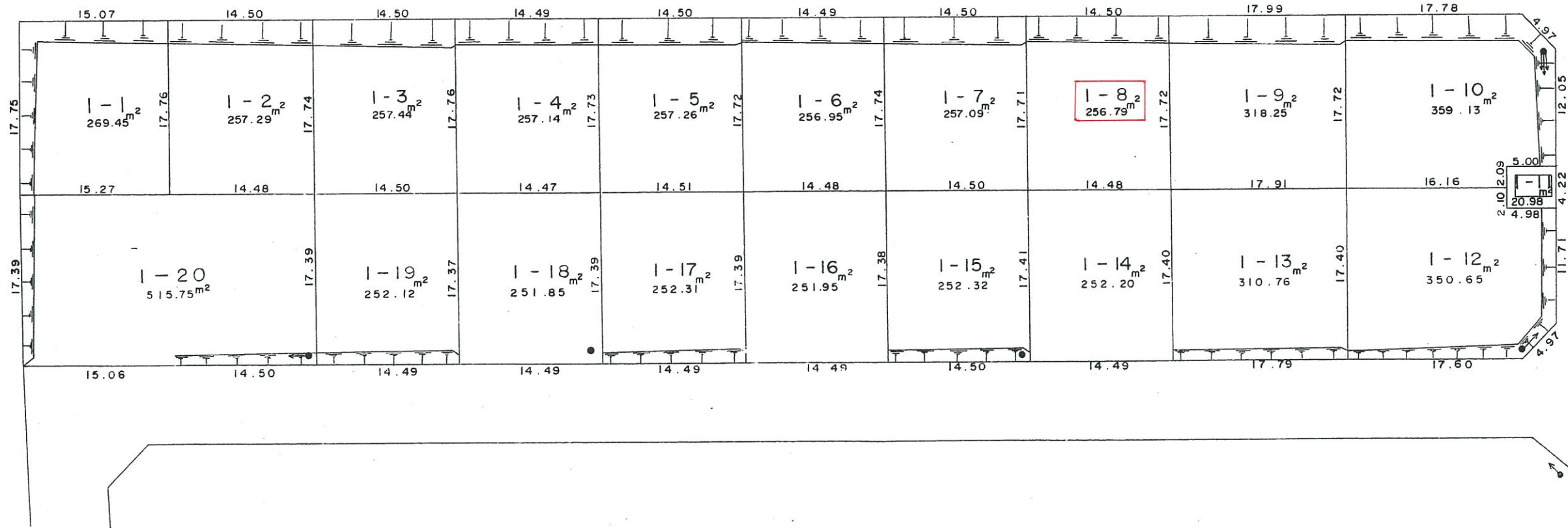
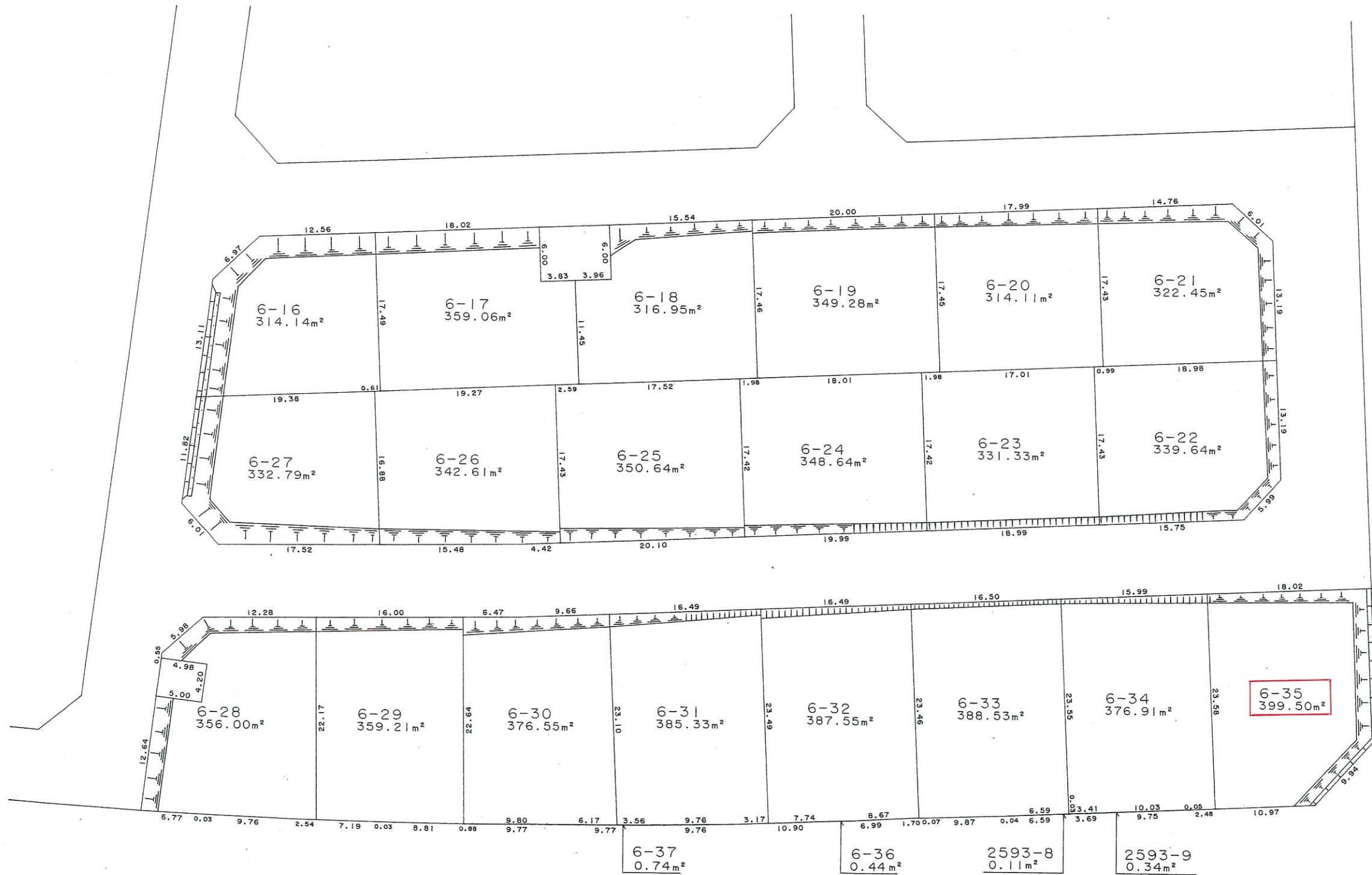


長岡市青葉台四丁目



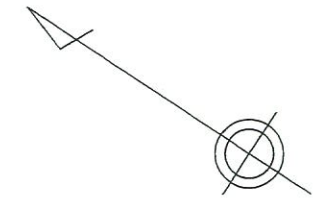
長岡市青葉台4丁目



宮本東方町字東山 宮本東方町字東山

画地確定測量図

長岡市青葉台4丁目

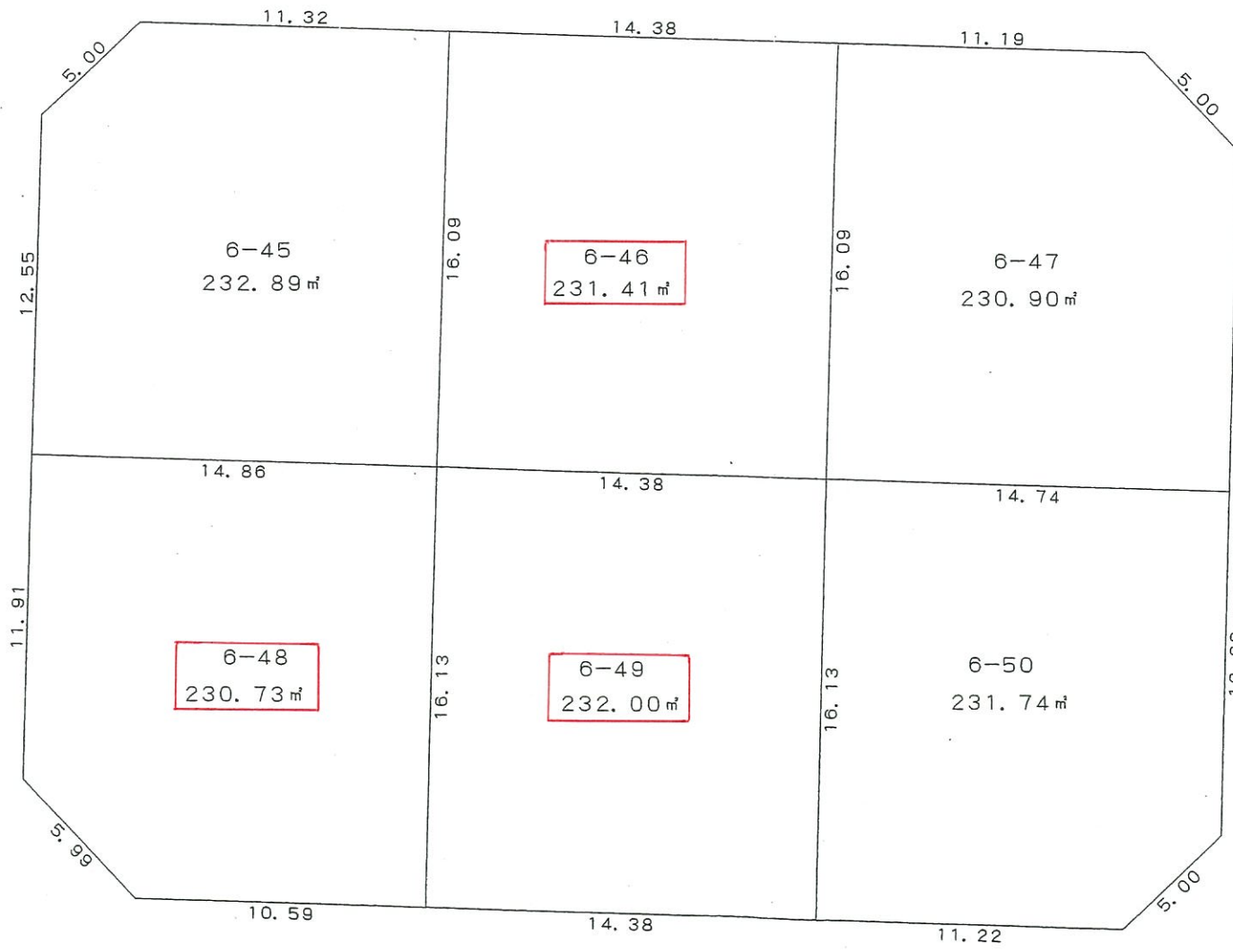


6-14

6-13



6-41



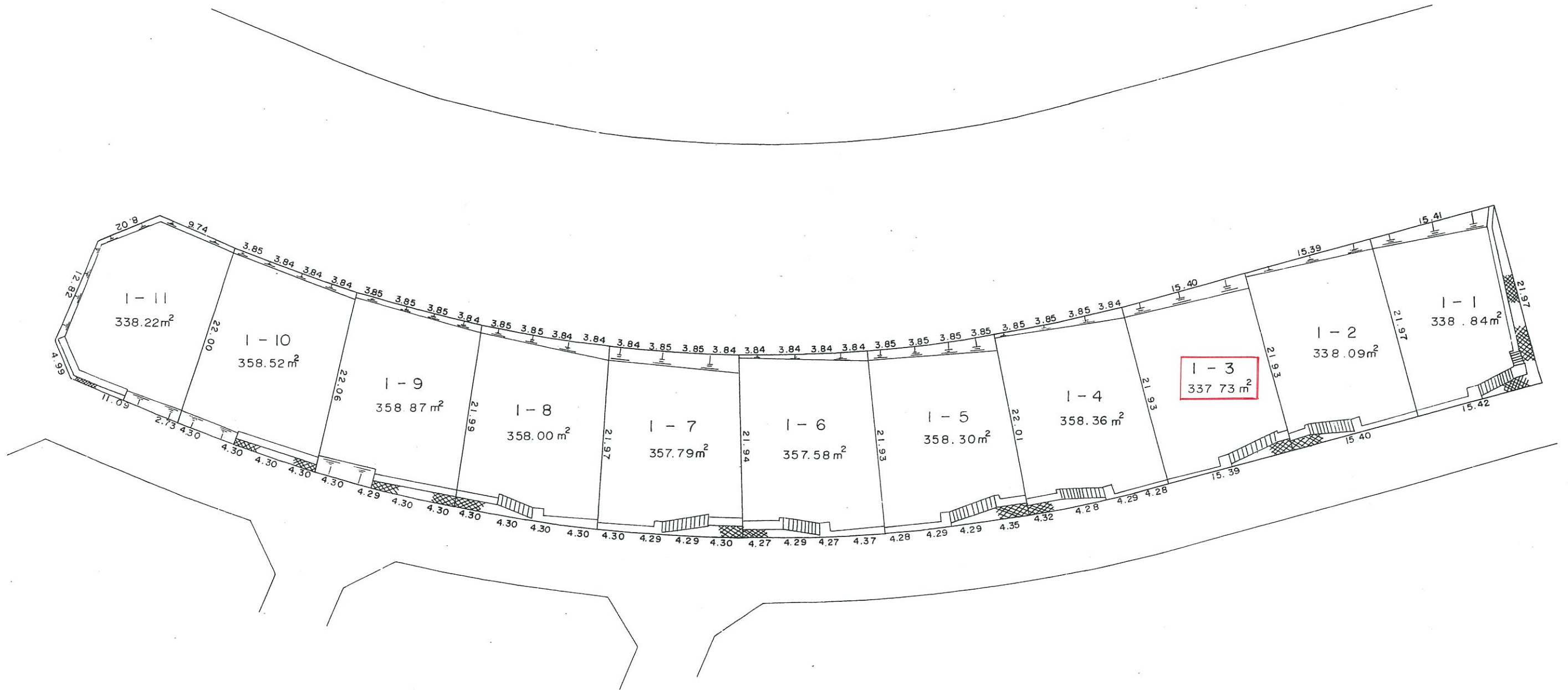
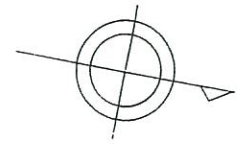
6-19

6-20

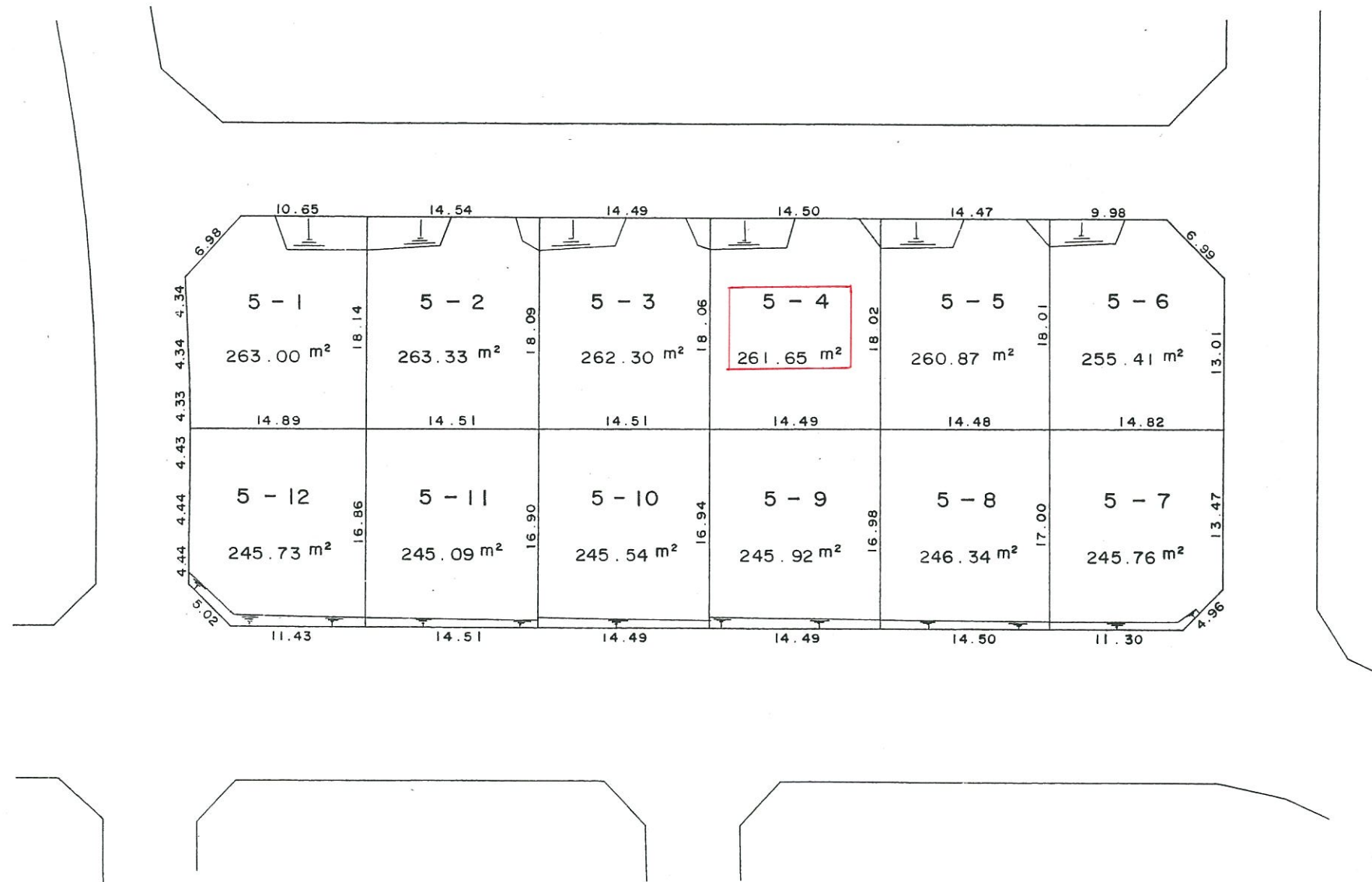
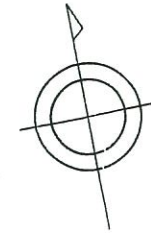
6-21

独立行政法人都市再生機構			
地区名	長岡市青葉台4丁目地内	平成23年度	
業務名	長岡ニュータウン青葉台4丁目画地確定測量業務		
図面名称	画地確定測量図	縮尺	1:250
		図面サイズ	A3
長岡都市開発事務所		平成23年10月	図面番号
所長	課長	照査	
測量	株式会社 長 測	管理技術者	照査技術者

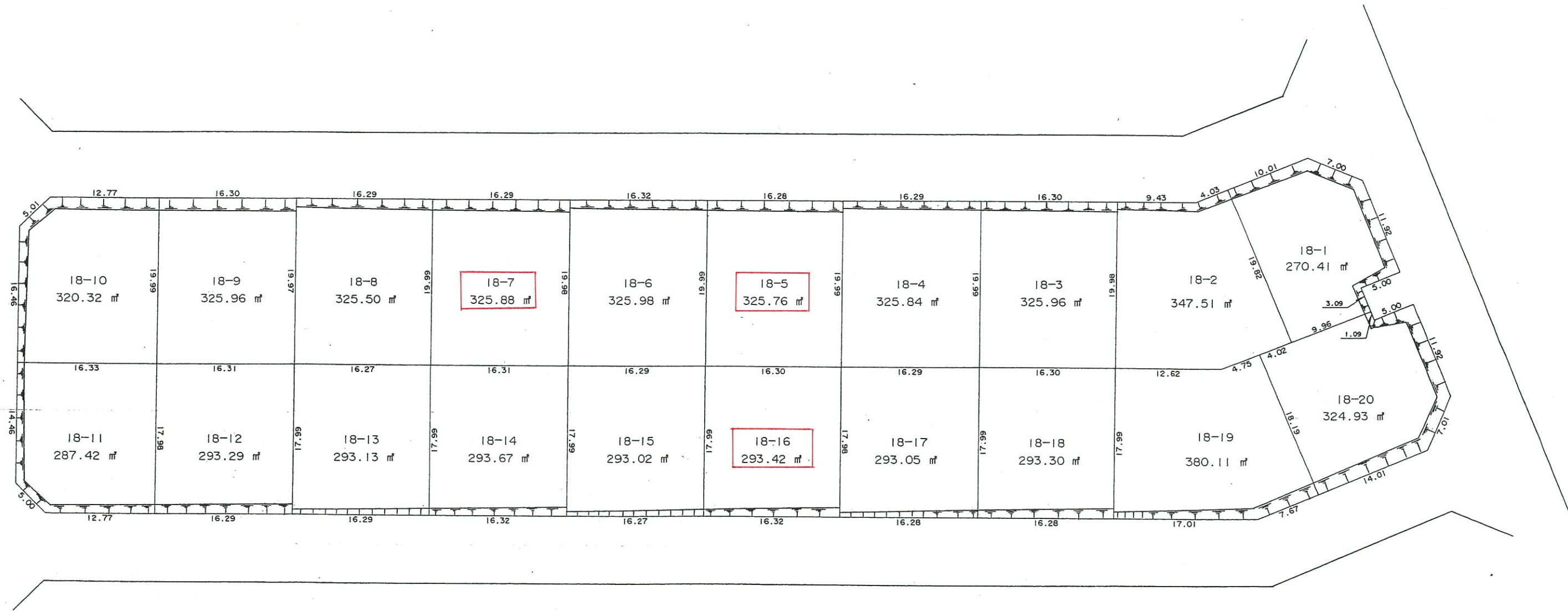
長岡市青葉台5丁目



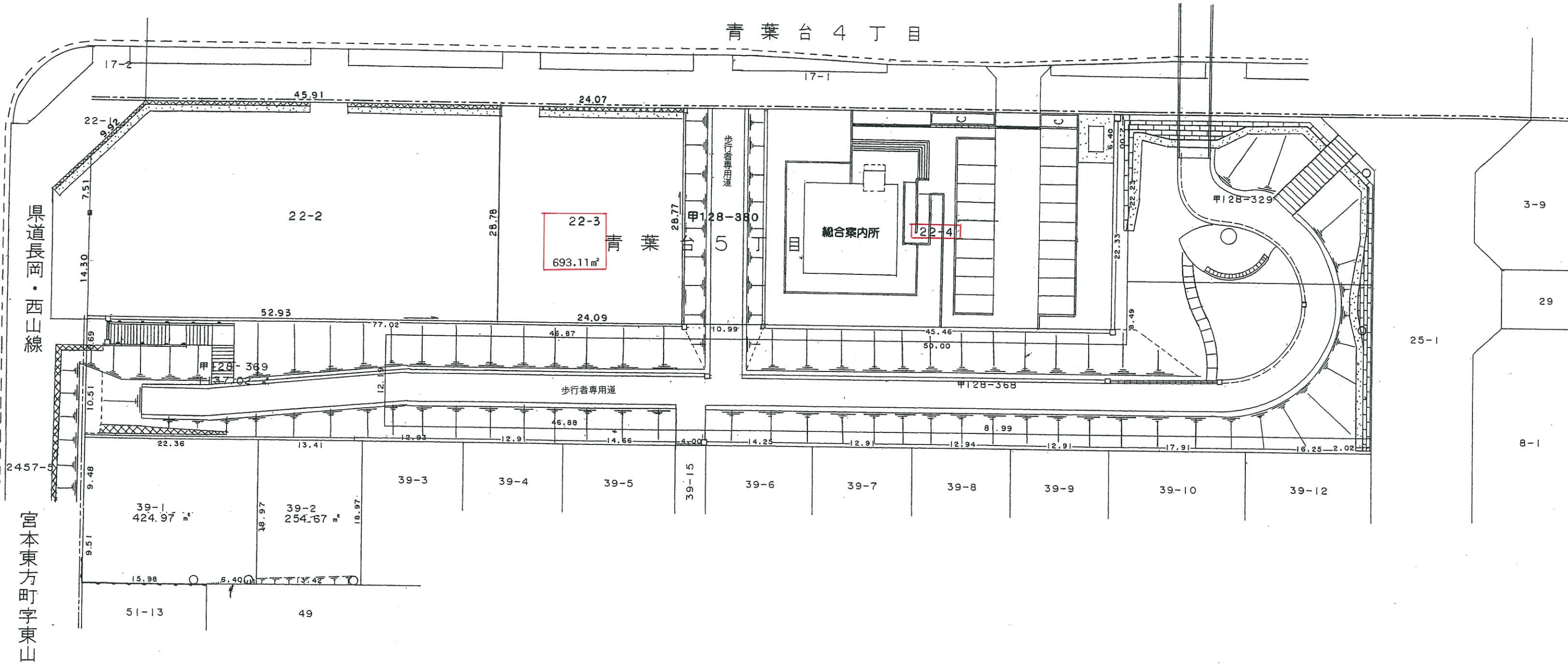
長岡市青葉台5丁目



長岡市青葉台5丁目



長岡市青葉台5丁目



凡 例	
○	電 柱
♂	支 柱
↗	支 線
○	汚水マンホール

43-18 43-17 43-16 43-15 43-14 43-13 43-12 43-11 43-10

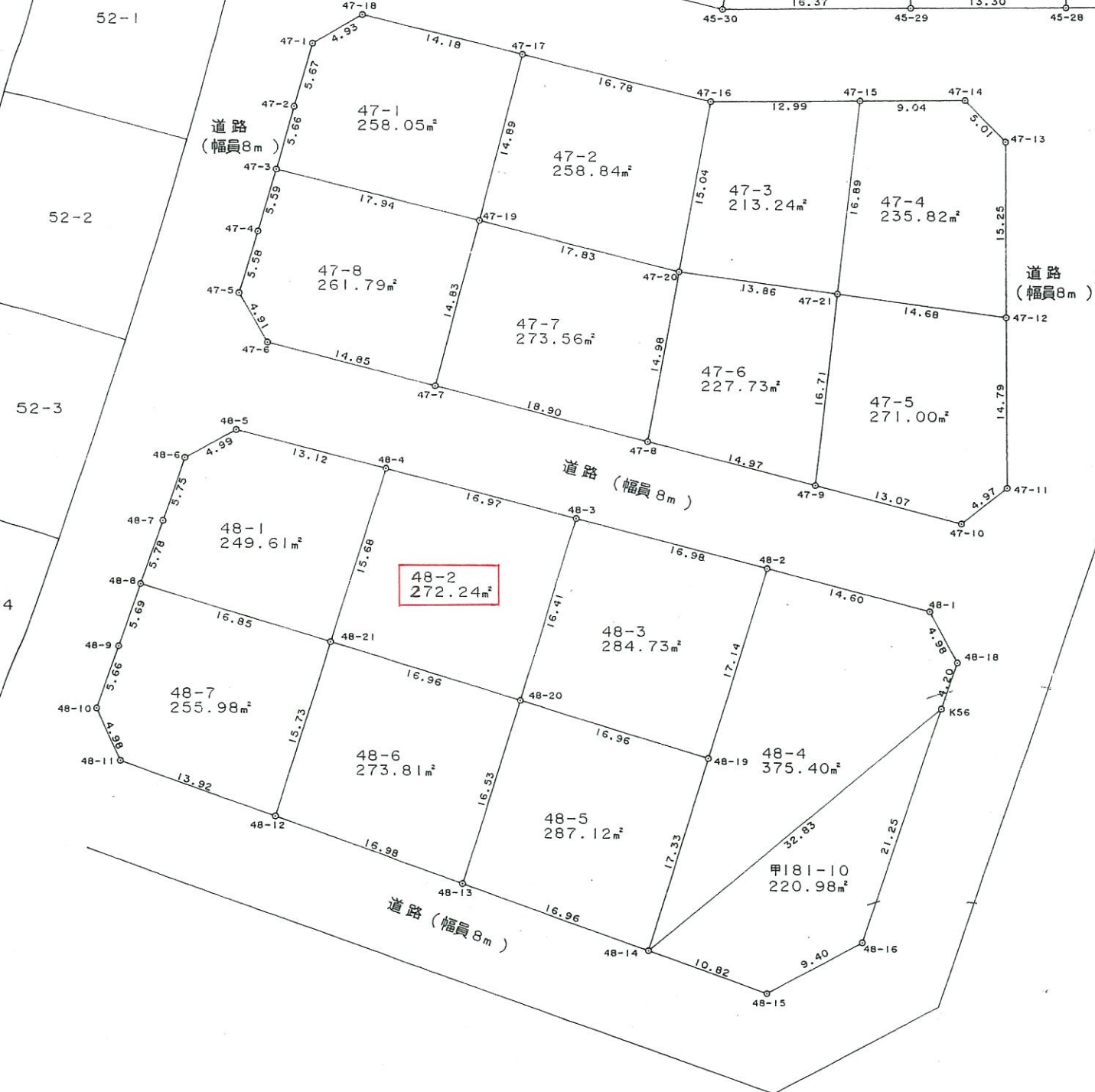
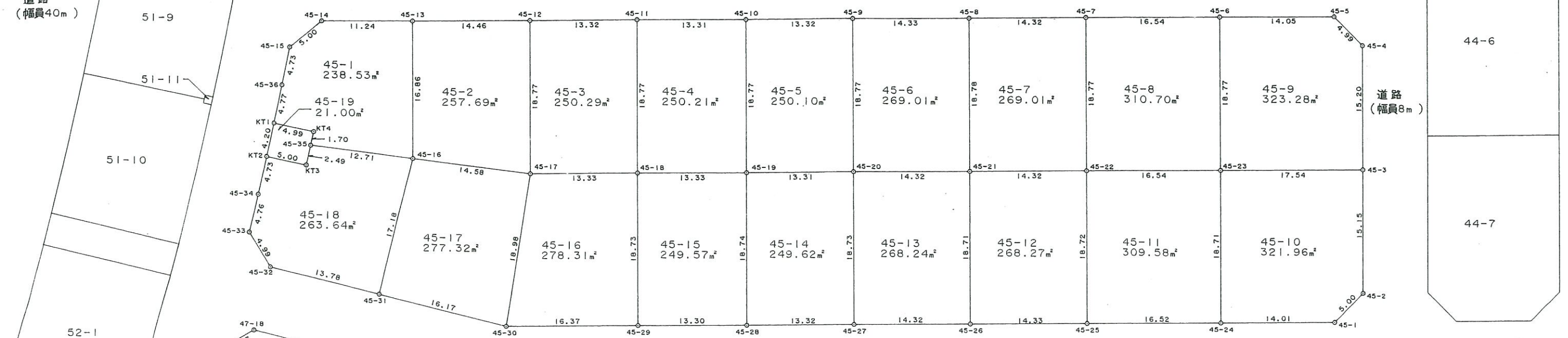
44-5

道路
(幅員40m)

道路 (幅員8m)

道路
(幅員8m)

道路
(幅員13m)



青葉台5丁目

