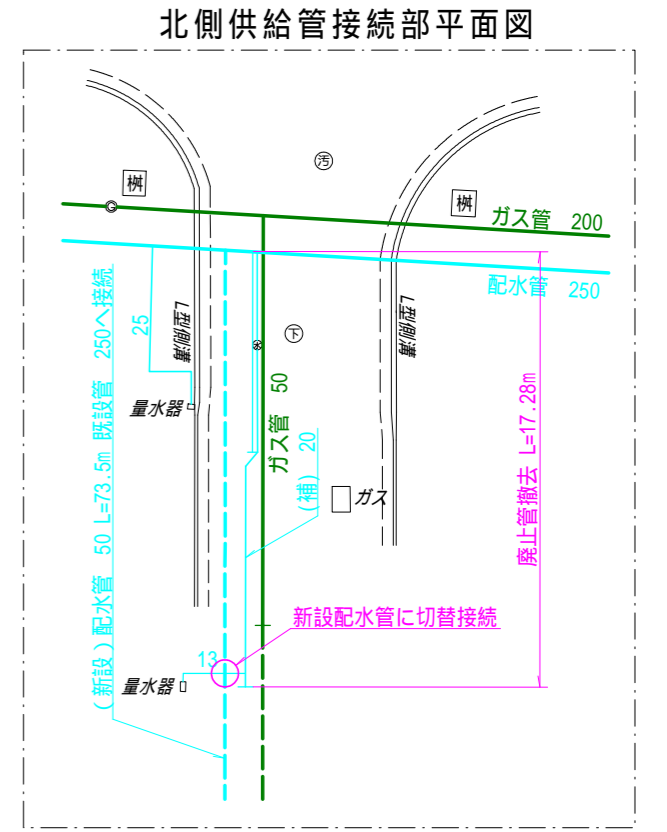
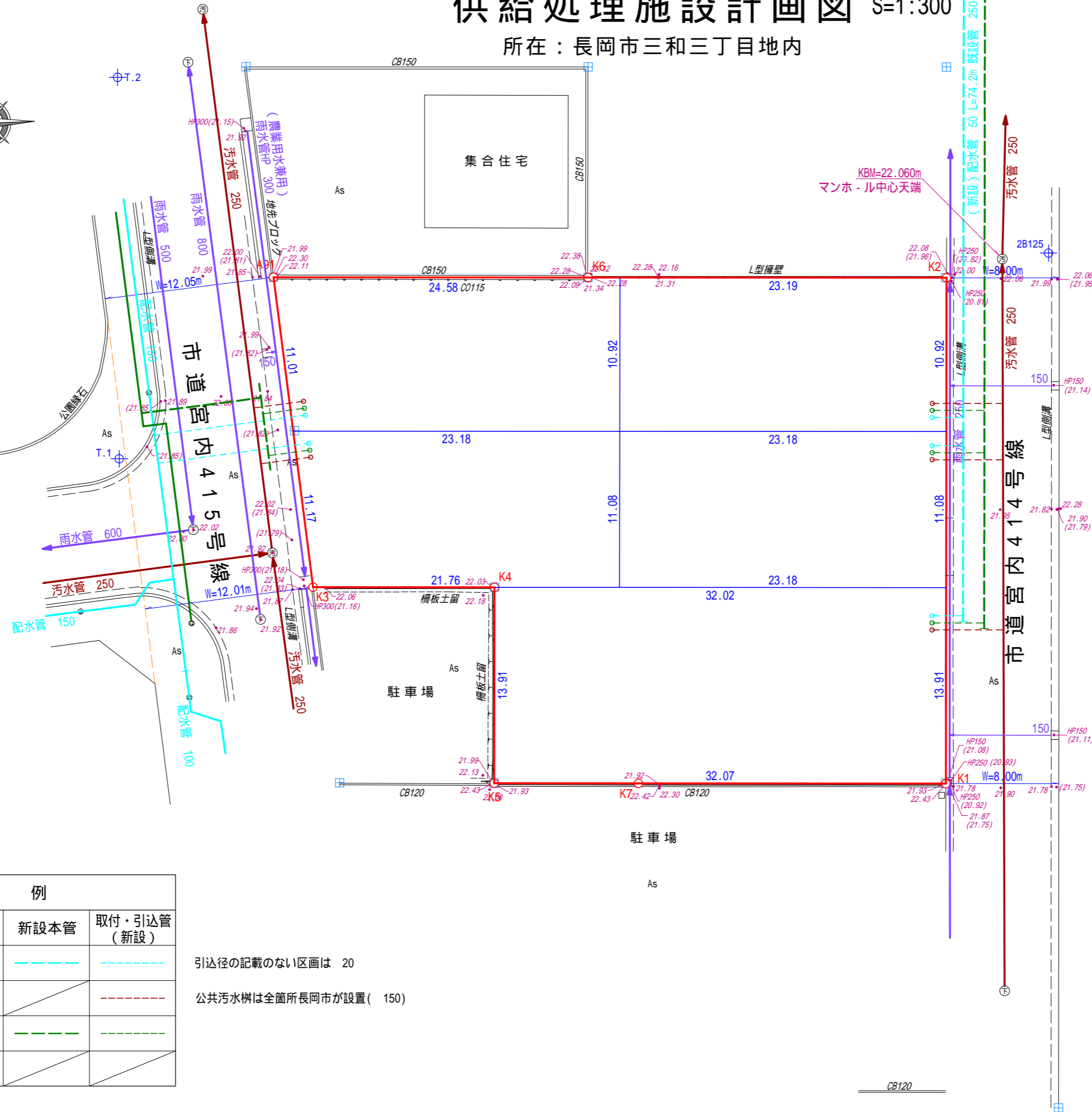



供給処理施設計画図 S=1:300

所在：長岡市三和三丁目地内



凡 例	
	開発区域

凡 例	
23.00	現況高
(23.50)	現況渠底高

凡 例	
	コンクリート杭
	金属標
○	境界点(杭なし)

凡 例			
管種	既設管	新設本管	取付・引込管(新設)
上水道	—	- - -	- - -
下水道	—	- - -	- - -
都市ガス	—	- - -	- - -
雨水管	—	- - -	- - -

引込径の記載のない区画は 20
 公共汚水柵は全箇所長岡市が設置(150)

計画地	長岡市三和三丁目地内		
図面名	供給処理施設計画図		
作成年月日	令和4年6月16日		
縮尺	S=1:300	図面番号	
測量設計者	株式会社共和プランニング 図面作成者：水澤 理		