



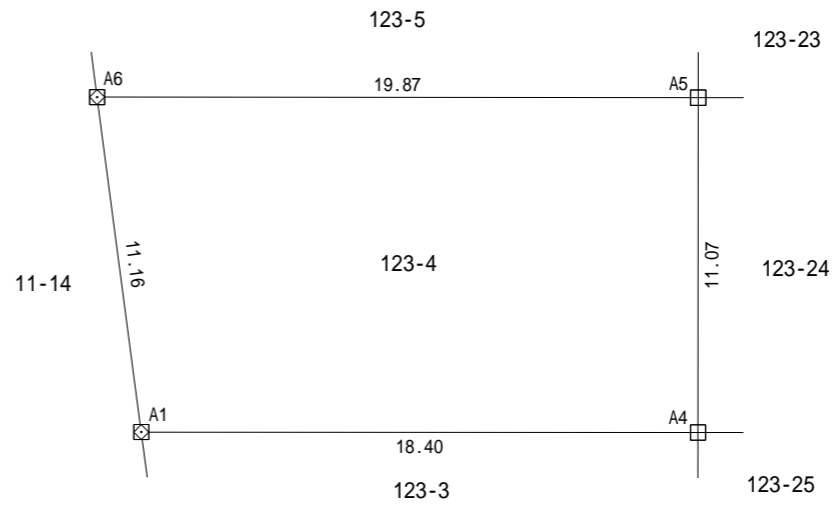
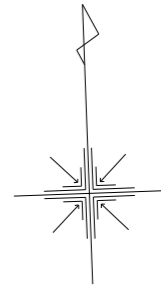


地番	123-4	地積測量図
土地の所在	長岡市三和三丁目	

求積表

地番	123-4			
測点名	Xn	Yn	Yn(Xn+1 - Xn-1)	距離
A1	159217.360	30092.171	-355539.000365	18.40
A4	159216.664	30110.563	312156.206621	11.07
A5	159227.727	30110.981	355761.240515	19.87
A6	159228.479	30091.121	-311954.651407	11.16
TOTAL			423.795364	
1/2			211.8976820	m <sup>2</sup>



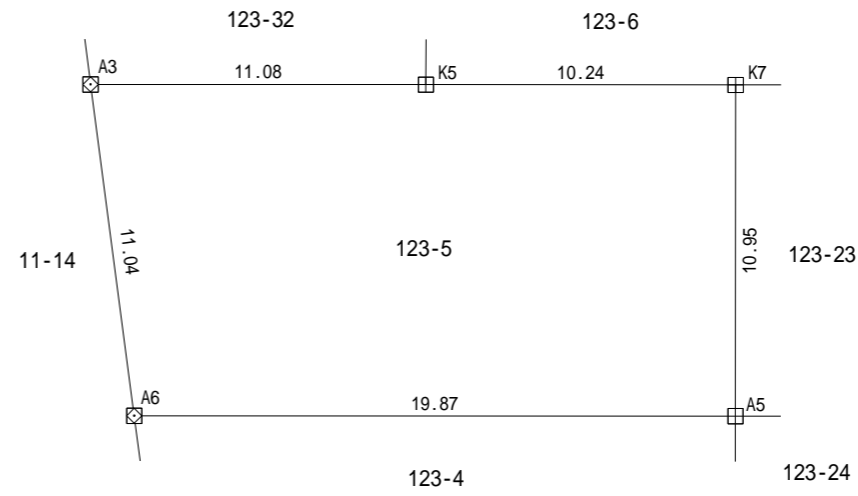




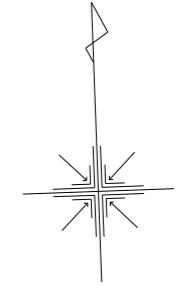
田 . . . コンクリート杭  
 ⊠ . . . 金属標

作成者	新潟県長岡市曲新町690番地3 土地家屋調査士 和田 三幸 (令和5年9月28日作成)	申請人		縮尺	1 / 250
-----	---	-----	--	----	---------

地番	123-5	地積測量図
土地の所在	長岡市三和三丁目	

求積表

地番	123-5			
測点名	Xn	Yn	Yn(Xn+1 - Xn-1)	距離
A6	159228.479	30091.121	-353600.762871	19.87
A5	159227.727	30110.981	306861.007371	10.95
K7	159238.670	30111.395	341192.216745	10.24
K5	159239.058	30101.158	24321.735664	11.08
A3	159239.478	30090.082	-318322.977478	11.04
TOTAL			451.219431	
1/2			225.6097155	m <sup>2</sup>



田 . . . コンクリート杭  
 ⊗ . . . 金属標

作成者 新潟県長岡市曲新町690番地3  
 土地家屋調査士 和田三幸 (令和5年9月28日作成)

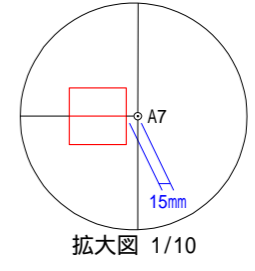



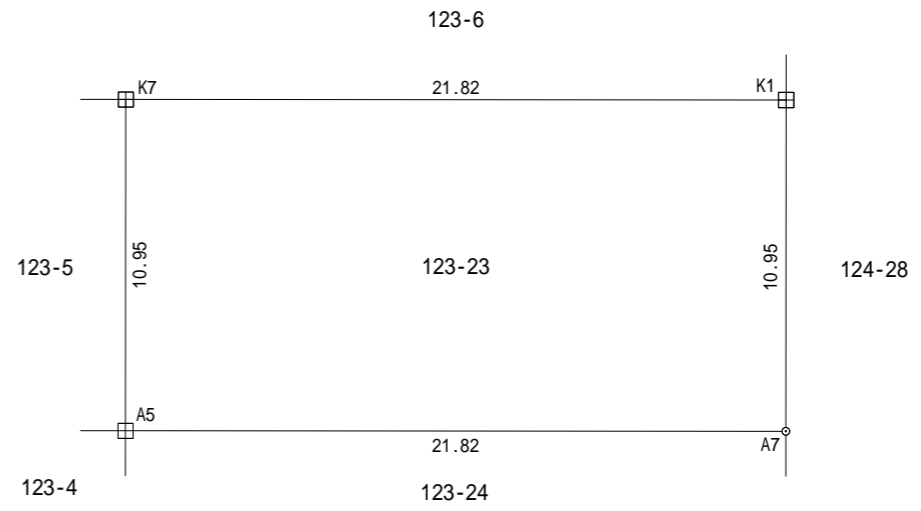
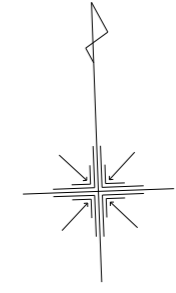
申請人

縮尺 1/250

地番	123-23	地積測量図
土地の所在	長岡市三和三丁目	

求積表

地番	123-23			
測点名	Xn	Yn	Yn(Xn+1 - Xn-1)	距離
A5	159227.727	30110.981	-354376.135389	21.82
A7	159226.901	30132.791	304853.446547	10.95
K1	159237.844	30133.208	354637.724952	21.82
K7	159238.670	30111.395	-304636.983215	10.95
TOTAL			478.052895	
1/2			239.0264475	m <sup>2</sup>



田・・・コンクリート杭

作成者 新潟県長岡市曲新町690番地3  
土地家屋調査士 和田三幸  
(令和5年9月28日作成)

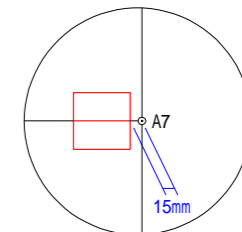
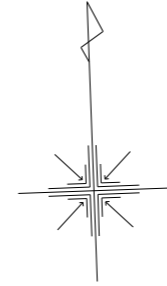
申請人

縮尺 1/250



地番	123-24	地積測量図
土地の所在	長岡市三和三丁目	

求積表

地番	123-24			
測点名	Xn	Yn	Yn(Xn+1 - Xn-1)	距離
A4	159216.664	30110.563	-357984.483507	21.82
A2	159215.838	30132.370	308465.071690	11.07
A7	159226.901	30132.791	358248.752199	21.82
A5	159227.727	30110.981	-308246.112497	11.07
TOTAL			483.227885	
1/2			241.6139425	m <sup>2</sup>



拡大図 1/10



田 . . . コンクリート杭  
 ⊠ . . . 金属標

作成者 新潟県長岡市曲新町690番地3  
 土地家屋調査士 和田三幸 (令和5年9月28日作成)

申請人

縮尺 1/250